



Prefeitura Municipal de Maquiné
Estado do Rio Grande do Sul


ANEXO 7

PERFIS VIÁRIOS




Prefeitura Municipal de Maquiné
Estado do Rio Grande do Sul

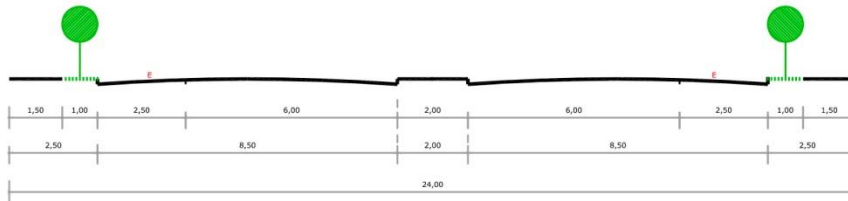
VIAS DE TRANSIÇÃO (V-1)
PERFIL BÁSICO



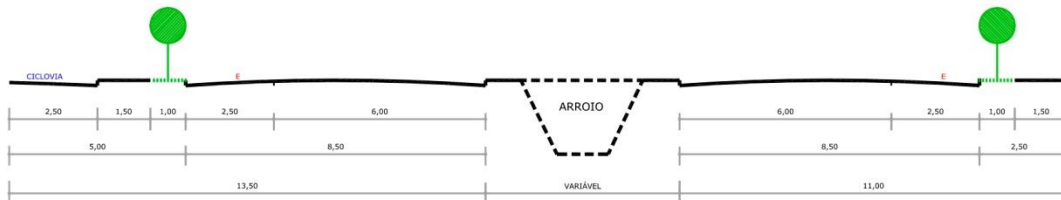
VIAS DE TRANSIÇÃO (V-1+V-6)
PERFIL COM CICLOVIA



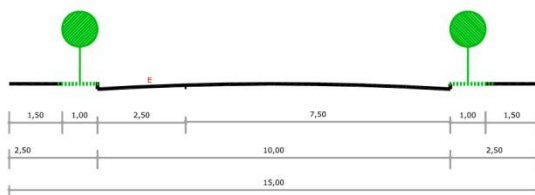
VIAS DE TRANSIÇÃO (V-1+V-6)
PERFIL COM CANTEIRO CENTRAL
EIXOS COMERCIAIS (AV. GAL. OSÓRIO E RUA DO COMÉRCIO)



VIAS DE TRANSIÇÃO (V-1+V-6)
PERFIL COM CICLOVIA
ALTERNATIVAS PARA TRECHOS RODOVIÁRIOS URBANOS



VIAS ARTERIAIS (V-2)
PERFIL BÁSICO
CONEXÕES INTRA-URBANAS (MUNDO NOVO)






Prefeitura Municipal de Maquiné
Estado do Rio Grande do Sul

VIAS ARTERIAIS (V-2)

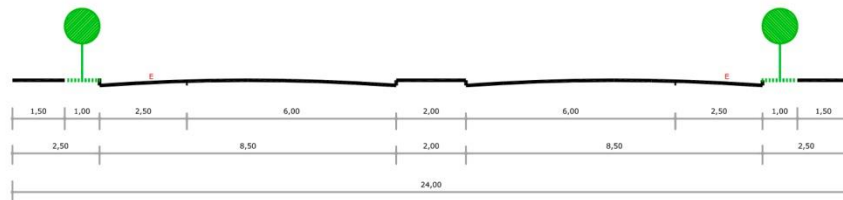
PERFIL ESPECIAL

CONEXÕES INTRA-URBANAS (LINHAS FAGUNDES E CACHOEIRA)



VIAS ARTERIAIS (V-2)


PERFIL COM CANTEIRO CENTRAL



VIAS COLETORAS (V-3)

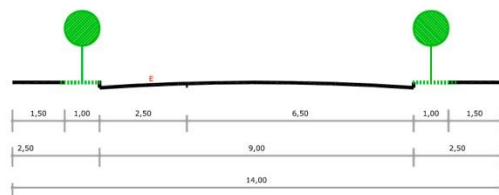
PERFIL BÁSICO

DISTRIBUIÇÃO DE TRÁFEGO (FAXINAL DO MORRO ALTO)



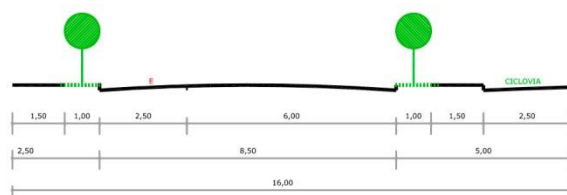
VIAS COLETORAS (V-3)

PERFIL ESPECIAL



VIAS COLETORAS (V-3+V-6)

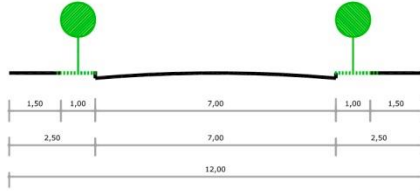
PERFIL COM CICLOVIA






Prefeitura Municipal de Maquie
Estado do Rio Grande do Sul


VIAS LOCAIS (V-4)
PERFIL BÁSICO
TRÁFEGO LOCAL




VIAS LOCAIS (V-4)
PERFIL ALTERNATIVO
TRÁFEGO LOCAL (LOTEAMENTOS FORA DA ÁREA URBANA)



VIAS LOCAIS (V-4)
PERFIL PARA VIAS DE ACESSO ÀS ESTRADAS NA ZONA RURAL
TRÁFEGO LOCAL

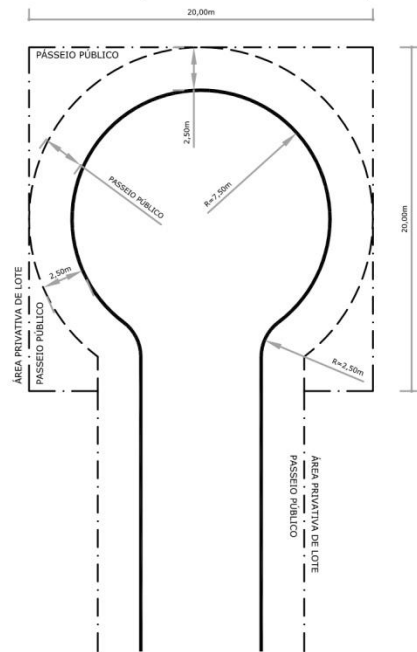


ESTRADAS MUNICIPAIS (V-5)
PERFIL BÁSICO
TRÁFEGO LOCAL

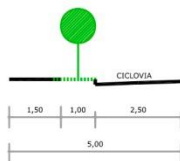


CUL-DE-SAC

GABARITO BÁSICO (DIMENSÕES MÍNIMAS ADMISSÍVEIS)



CICLOVIAS (V-6)
PERFIL BÁSICO
TRÁFEGO EXCLUSIVO DE CICLISTAS



VIAS PARA PEDESTRES (V-7)
PERFIL BÁSICO
TRÁFEGO EXCLUSIVO DE PEDESTRES

